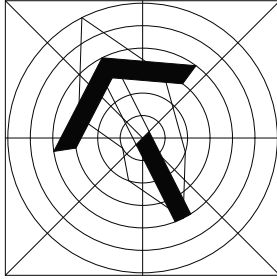


LEGENDA - ZMENA 4/2021

STAV	NÁVRH	VÝHLAD	
			HRANICA ZMENY 4/2021
			BÝVANIE - RODINNÉ DOMY
			VEREJNÁ ZELEŇ
			NÁZOV A HRANICA LOKALITY
			FUNKČNÉ PLOCHY PODLAŽNOSŤ / ZASTAVANOSŤ
			HRANICA ZASTAVANÉHO ÚZEMIA
			PHO 2.STUPŇA - VONKAJŠIE
			CYKLOTRASY
			TRAFOSTANICA
			VN VEDENIE
			NN PODZEMNÉ VEDENIE
			VTL PLYNOVOD 2,5MPa
			STL PLYNOVOD 0,1MPa



ČISTOPIS

ÚZEMNÝ PLÁN OBCE OSTROV

OBSTARÁVATEĽ : OBEC OSTROV
SPRACOVATEĽ : A5 ATELIÉR ARCHITEKTÚRY A URBANIZMU TRNAVA

**TECHNICKÁ INFRAŠTRUKTÚRA
ELETRIFIKÁCIA, PLYNOFIKÁCIA**

ING.ARCH. PETER ODNOGA; ING.ARCH. TAMARA ČENDULOVÁ

OBEC: OSTROV
SCHVAĽOVACIA DOLOŽKA
ÚZEMNÝ PLÁN OBCE OSTROV - ZMENA 4/2021
SCHVÁLENÁ V OBECNOM ZASTUPITEĽSTVE
UZNESENÍM Č.07/06/2023 ZO DŇA 19.06.2023
VZN Č.1/2023
OPRÁVNENÁ OSOBA: JOZEF TKÁČZ - starosta

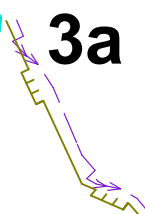
ZMENA
4d/2021



3b

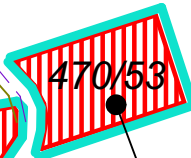
A1	
2	40%

3a



5b

A1	
2	40%



A1	
2	40%

ZMENA
4f/2021

ZMENA
4e/2021